


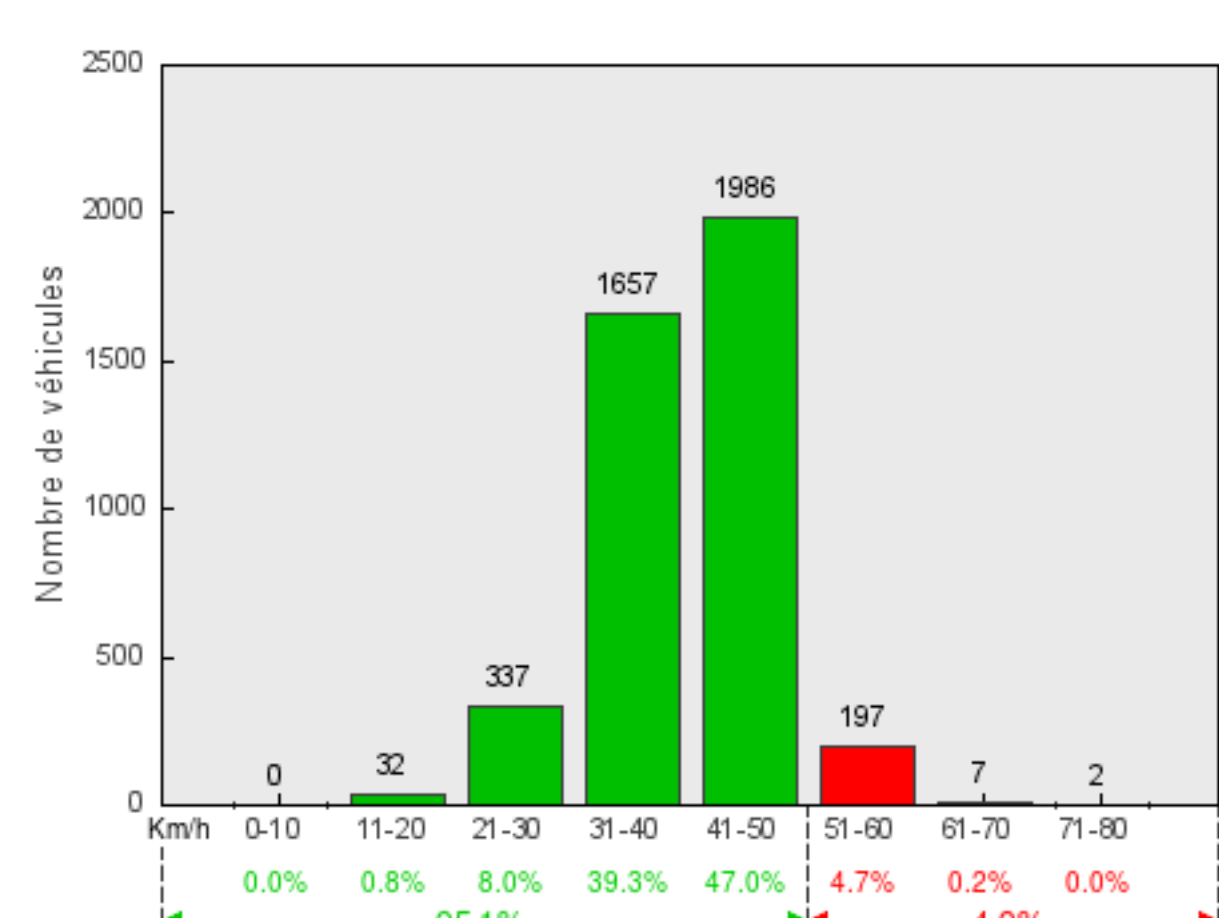
# Commune : Missy

## Trafic journalier moyen (TJM) aux emplacements du radar Graphiques de répartition des vitesses

État au 19.12.2023



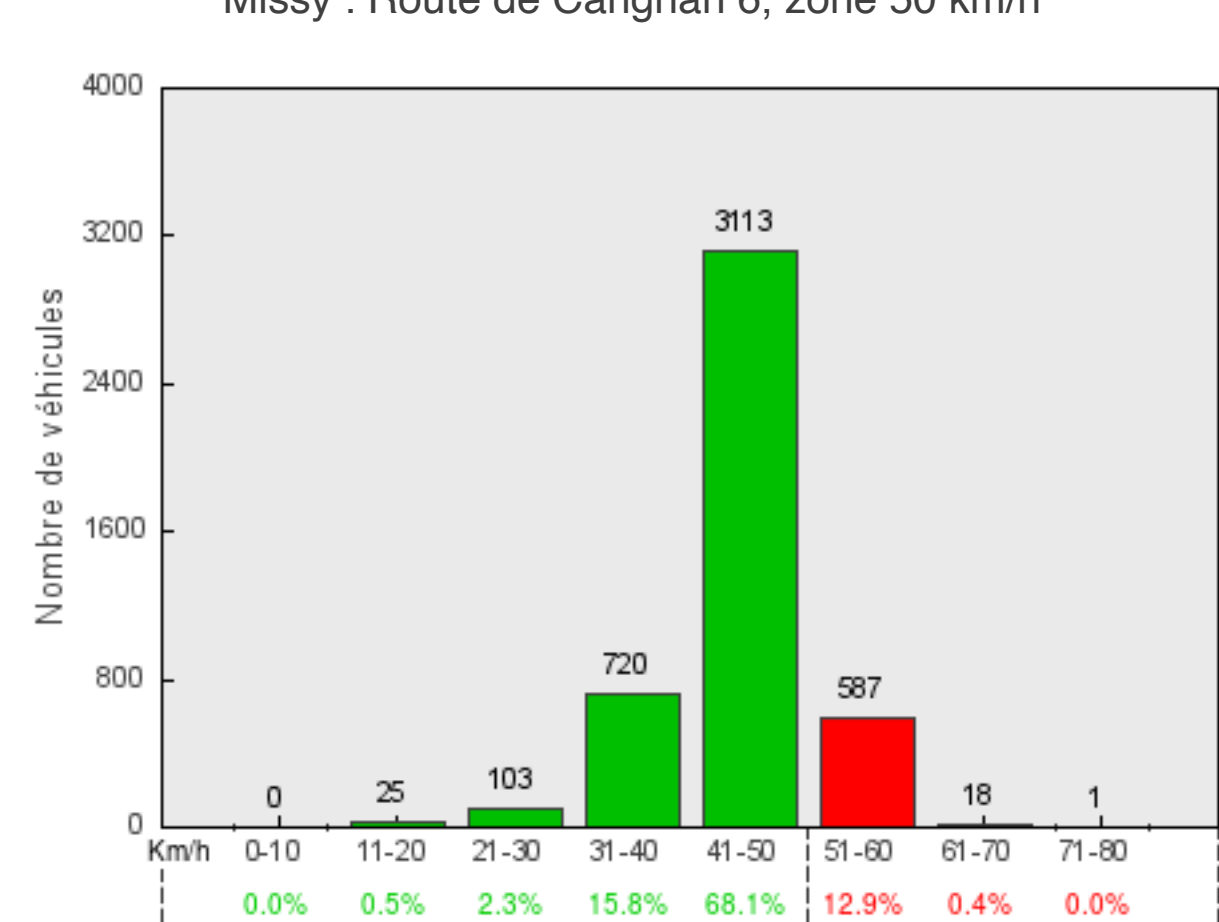
Missy : Route de Saint-Aubin 21, zone 50 km/h




Trafic journalier moyen(véhicules dans les deux sens) - V50 = 40.3 km/h / V85 = 46.5 km/h



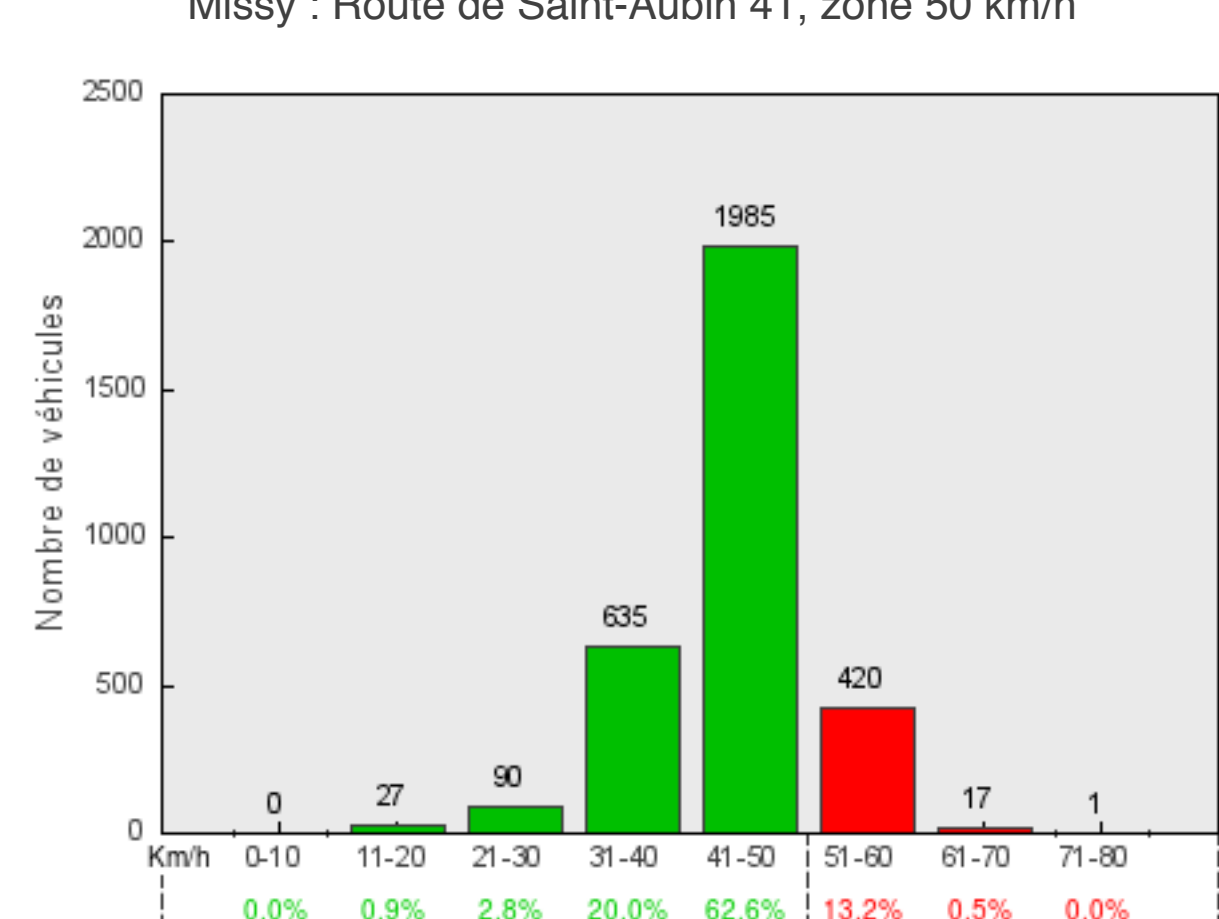
Missy : Route de Carignan 6, zone 50 km/h



Trafic journalier moyen(véhicules dans les deux sens) - V50 = 44.8 km/h / V85 = 49.7 km/h



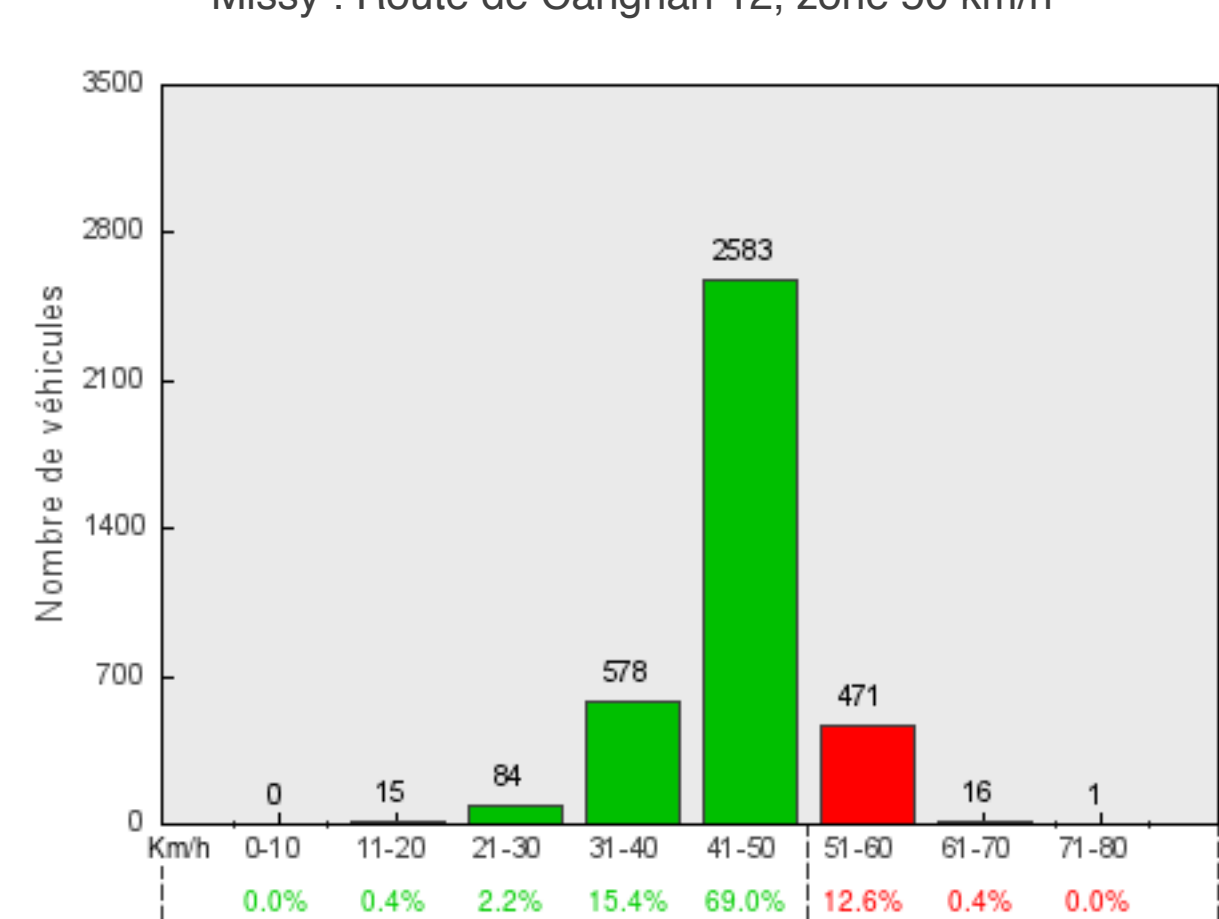
Missy : Route de Saint-Aubin 41, zone 50 km/h




Trafic journalier moyen(véhicules dans les deux sens) - V50 = 44.3 km/h / V85 = 49.8 km/h



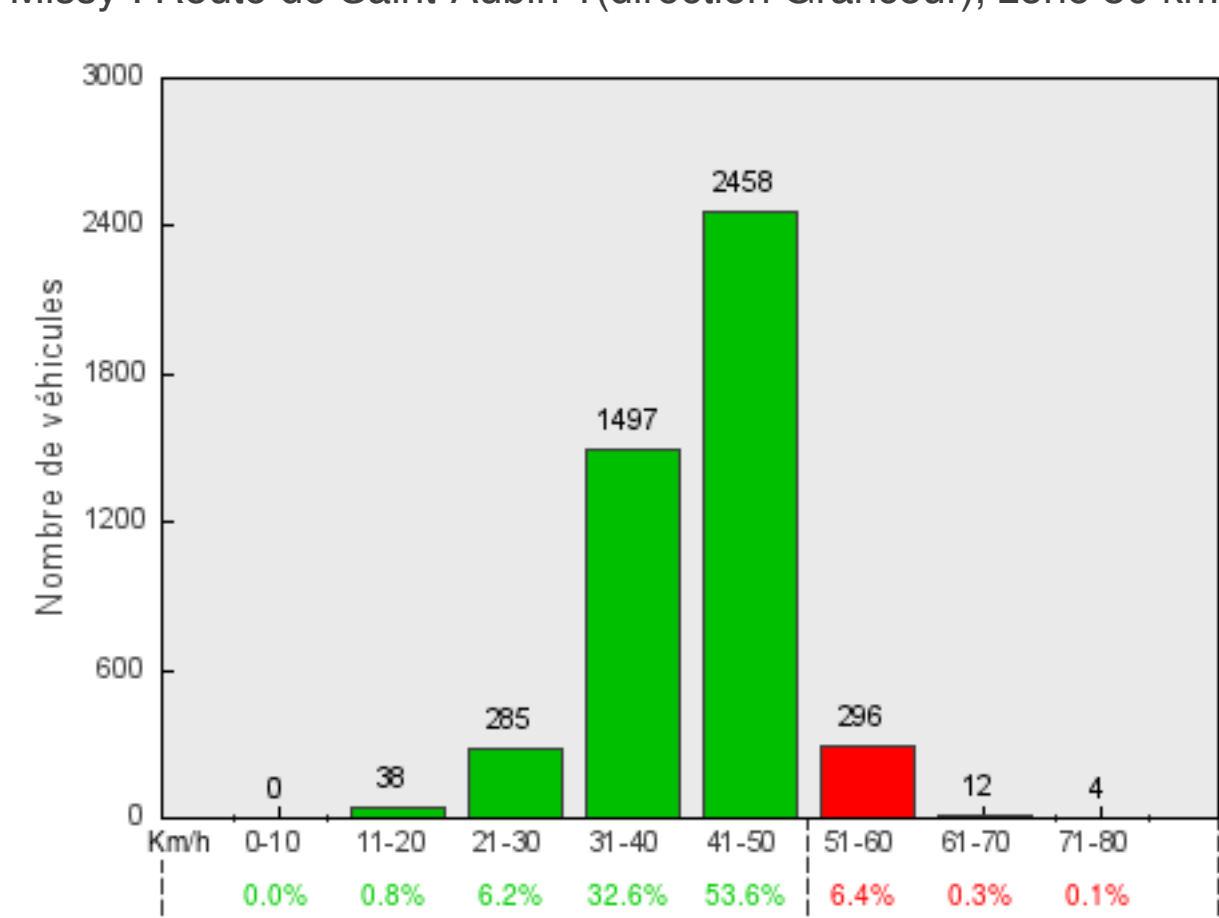
Missy : Route de Carignan 12, zone 50 km/h




Trafic journalier moyen(véhicules dans les deux sens) - V50 = 44.9 km/h / V85 = 49.6 km/h



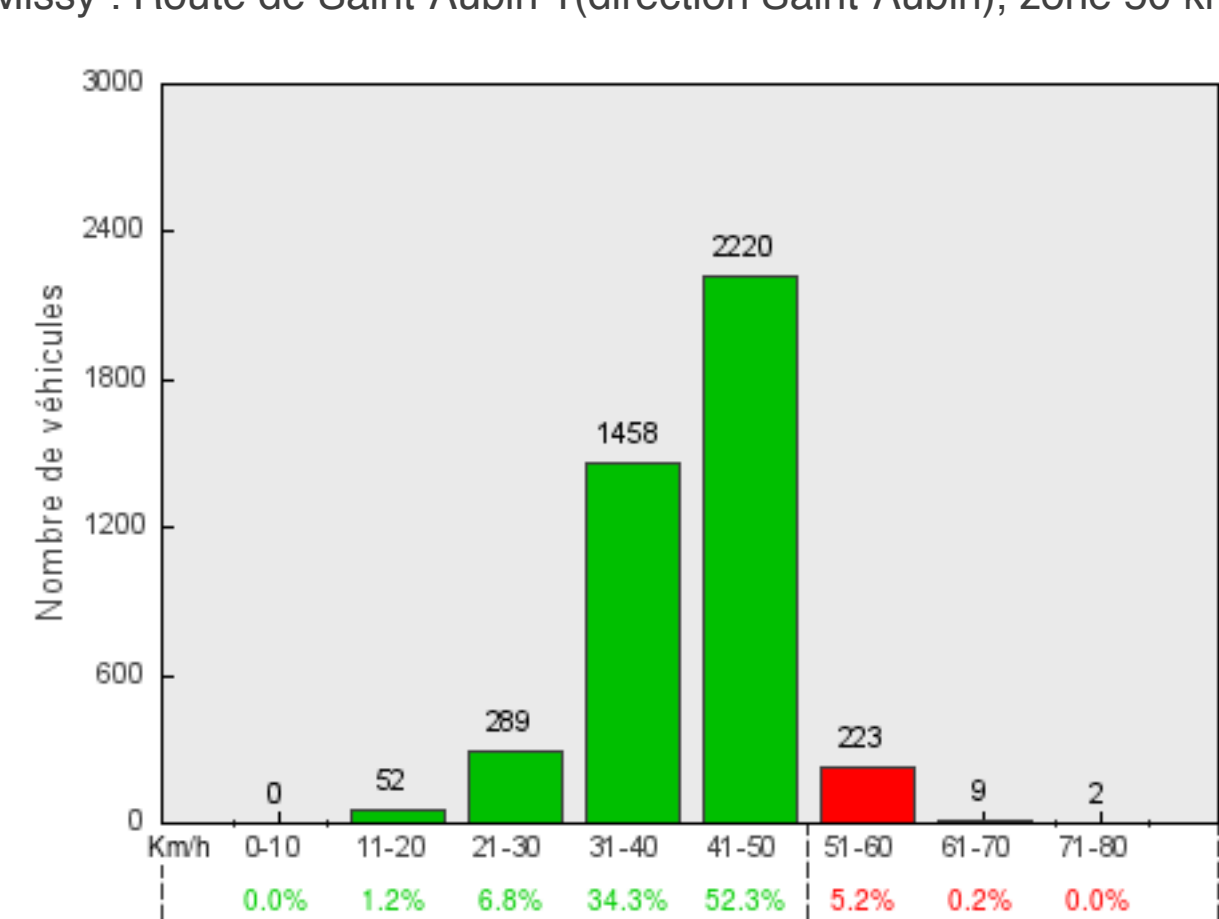
Missy : Route de Saint-Aubin 1 (direction Grancourt), zone 50 km/h



Trafic journalier moyen(véhicules dans les deux sens) - V50 = 41.6 km/h / V85 = 47.6 km/h



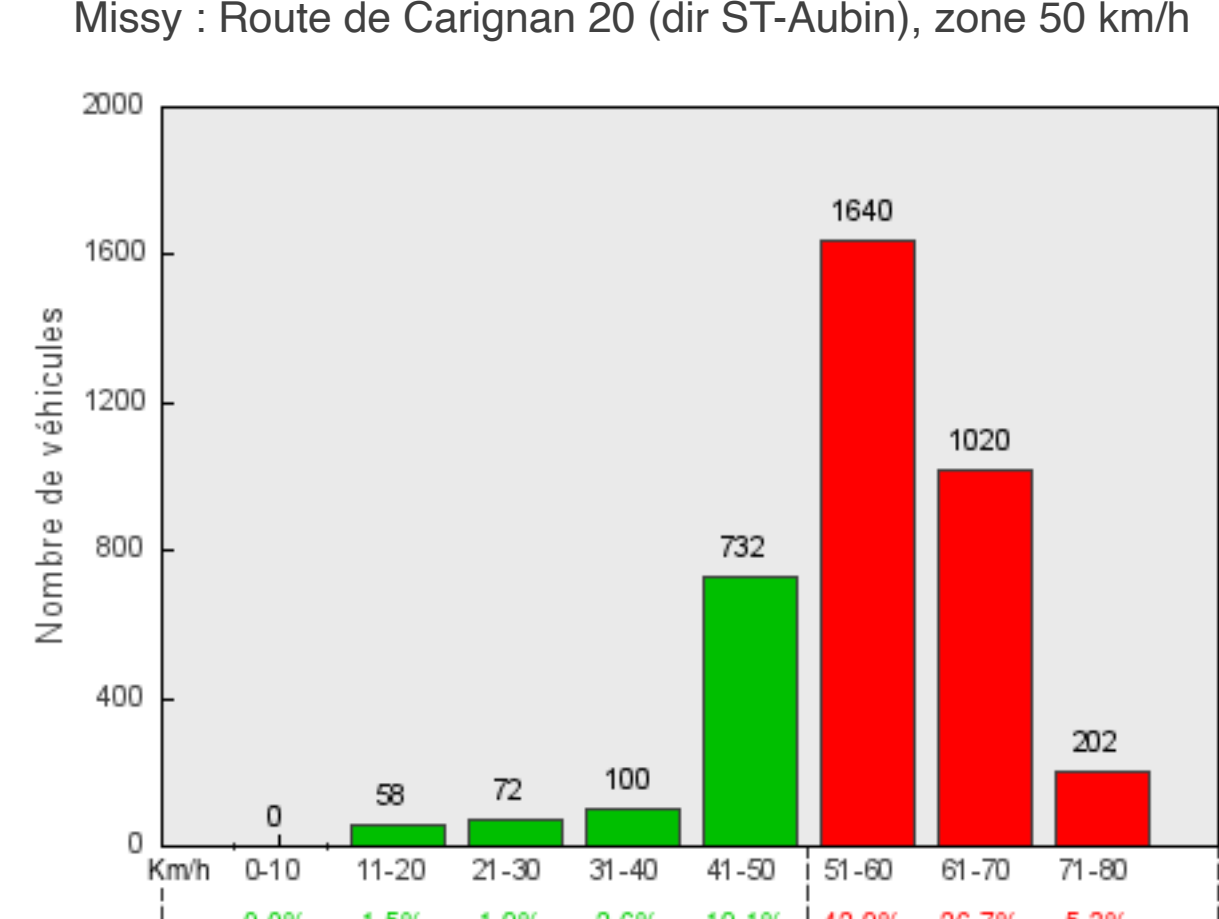
Missy : Route de Saint-Aubin 1 (direction Saint-Aubin), zone 50 km/h



Trafic journalier moyen(véhicules dans les deux sens) - V50 = 41.2 km/h / V85 = 47.1 km/h



Missy : Route de Carignan 20 (dir ST-Aubin), zone 50 km/h



Trafic journalier moyen(véhicules dans les deux sens) - V50 = 56.0 km/h / V85 = 65.1 km/h